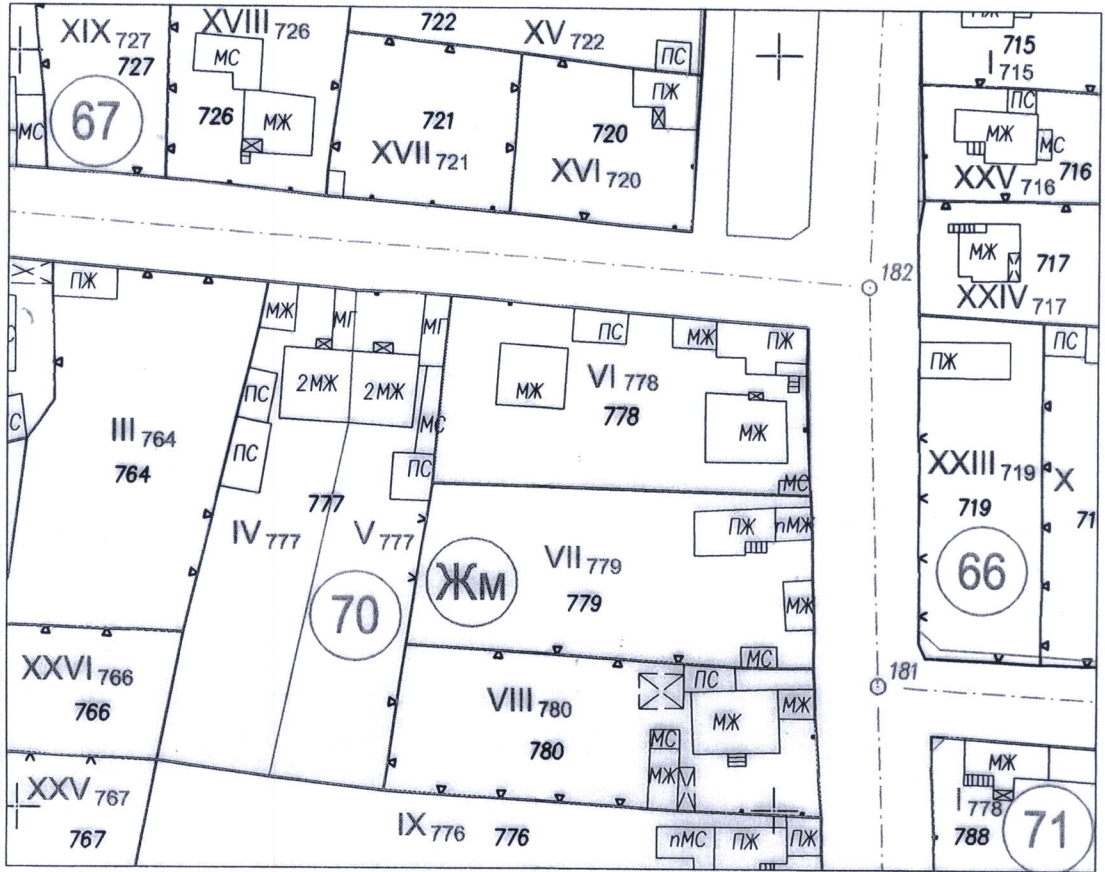


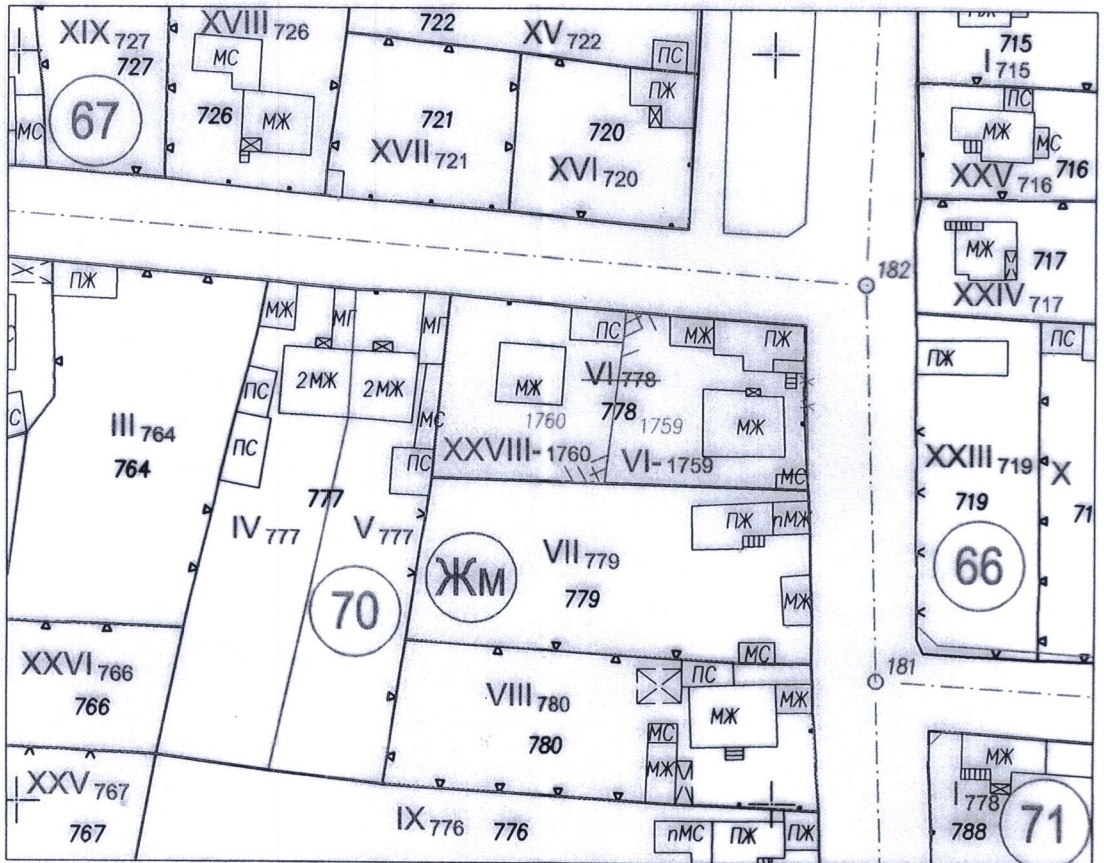
1.



ИЗВАДКА

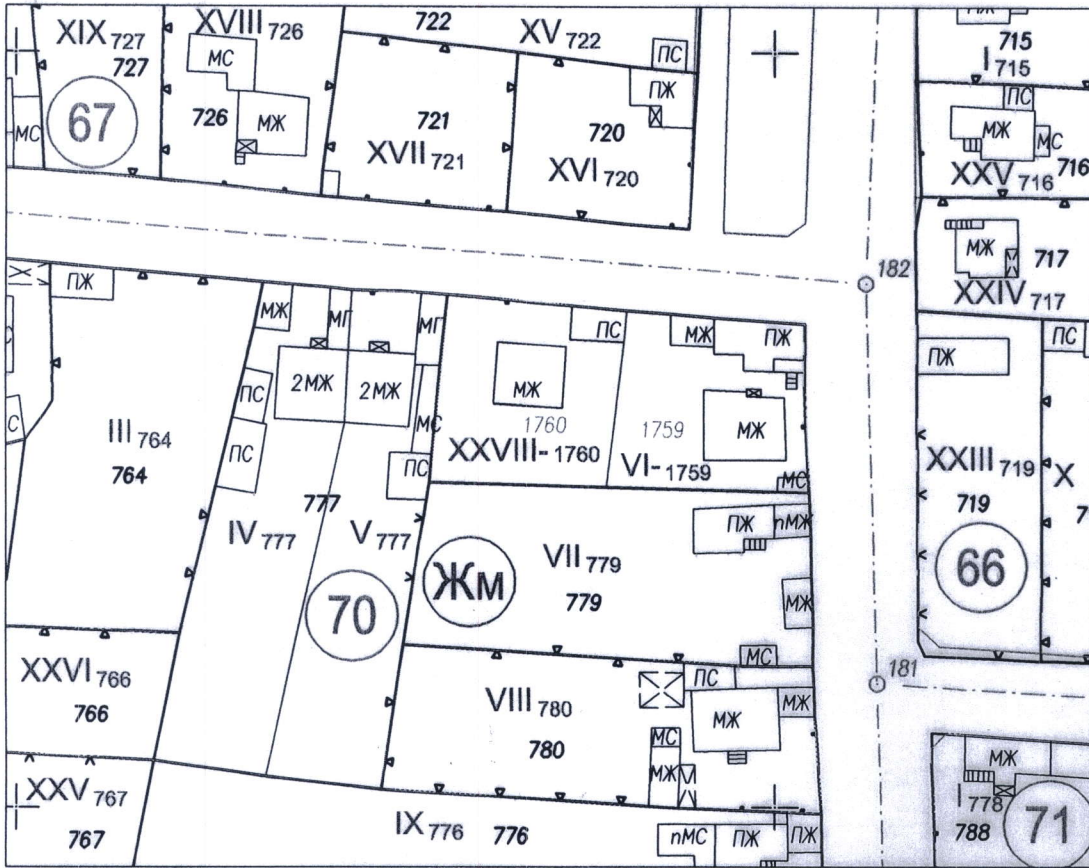
ОТ КАДАСТРАЛЕН И РЕГУЛАЦИОНЕН ПЛАН НА С. БЕЛОЗЕМ
ОБЩ. РАКОВСКИ, ОДОБРЕН СЪС ЗАПОВЕД № АБ - 49 ОТ 20.08.1992 г.

2.



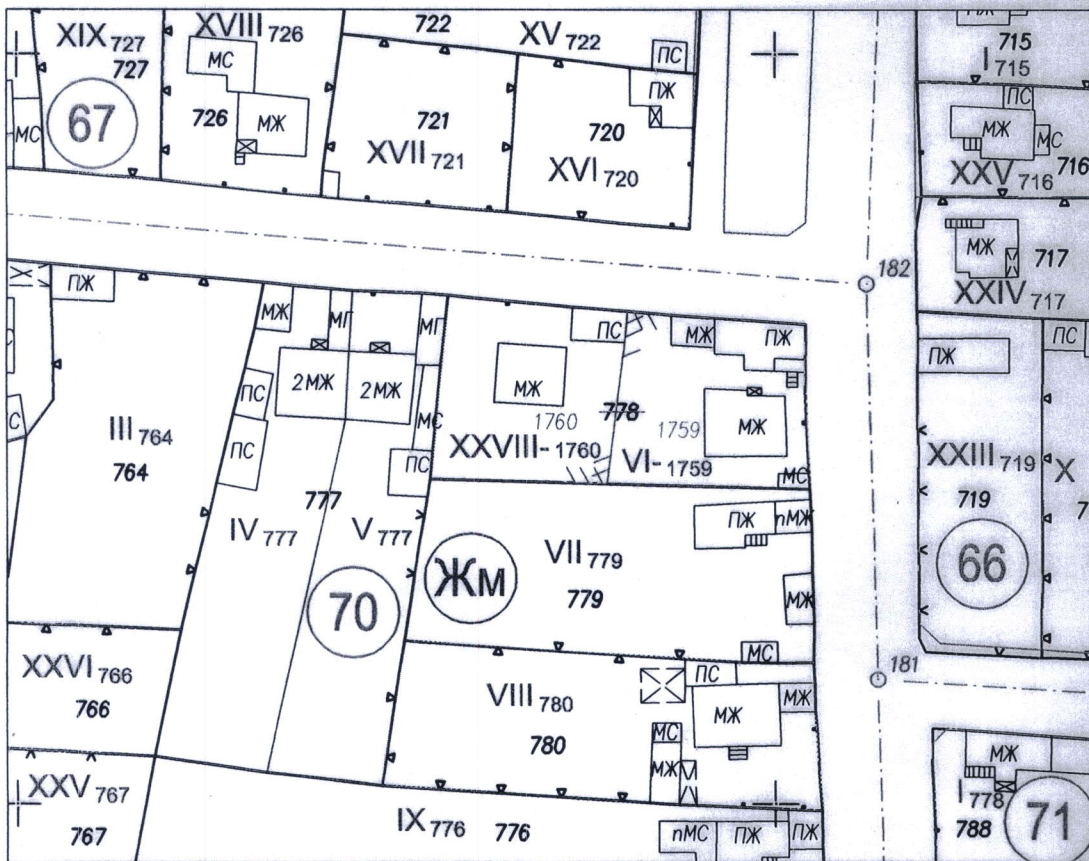
ИЗМЕНЕНИЕ НА ПЛАН ЗА РЕГУЛАЦИЯ

3.



ПЛАН ЗА РЕГУЛАЦИЯ

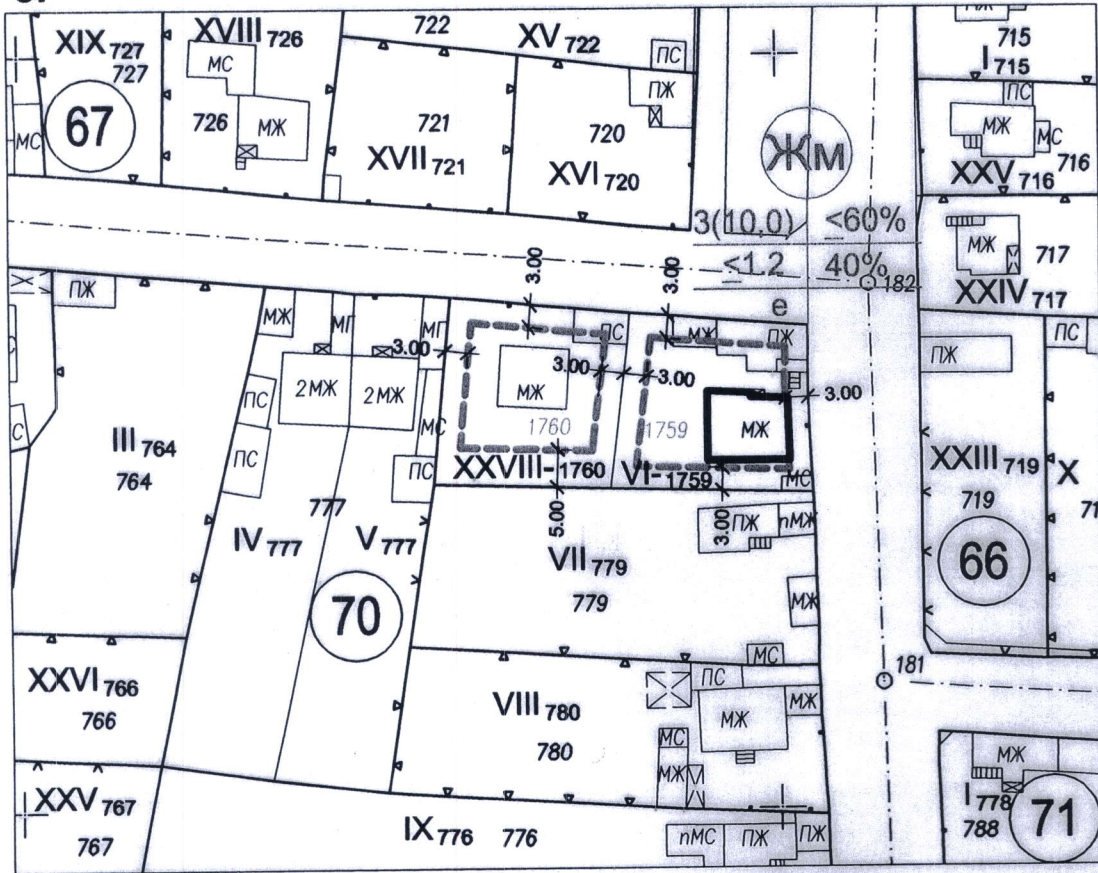
4.



ИЗМЕНЕНИЕ НА КАДАСТРАЛЕН ПЛАН

Номер на квартал
70
70

5.



ПЛАН ЗА ЗАСТРОЯВАНЕ

Номер на квартал	Номер на урегулиран поземлен имот	Устройствена зона	Поземлен имот с установено предназначение	Етажност (височина в м.)			Градоустройствени параметри			Начин на застрояване			Забележка
				задължителна	максимална	възможна " от - до "	плътност на застрояване	К инт.	минимална озеленена площ	Свободно - е	Свързано в два съседни имата - Д	Свързано - с	
70	VI -1759,	ЖМ	За жилищно застрояване		3 ет. 10,0 м.		≤60%	≤1.2	≥40%	●			площ 562 кв.м.
70	XXVIII -1760,		За жилищно застрояване		3 ет. 10,0 м.		≤60%	≤1.2	≥40%	●			площ 562 кв.м.

ЖМ

ОБ
ИЗ
ПО

ВЪ
ВА
ИВ
ЖА
ВА

ЧА

ЧЕ
И:

ПР

DE

ЛЕГЕНДА:



Устройствена зона -
Жилищно застрояване



Ограничителна линия
на застрояване



Запазваща се сграда

НОВООБРАЗУВАНИ УПИ:

VI-1759 - площ 562 кв.м

XXVIII-1760 - площ 562 кв.м

ОБЕКТ:

**ИЗМЕНЕНИЕ НА ПУП - ПРЗ ЗА УПИ VI-778 В КВ. 70
ПО ПЛАНА НА С. БЕЛОЗЕМ, ОБЩИНА РАКОВСКИ, ОБЛАСТ ПЛОВДИВ**

ВЪЗЛОЖИТЕЛИ:

СЪГЛАСНИ СМЕ С ПРОЕКТА!

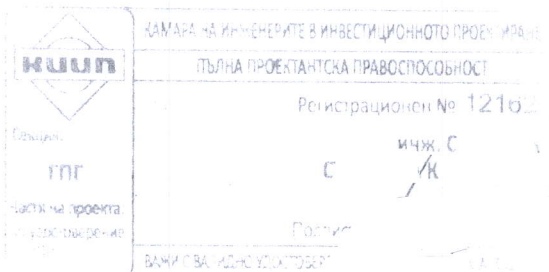
В	А	К
И	С	И
Ж	П	К
В	П	К

ЧАСТ: ПЛАН ЗА РЕГУЛАЦИЯ И ЗАСТРОЯВАНЕ

ЧЕРТЕЖ:

ИЗМЕНЕНИЕ НА ПЛАН ЗА РЕГУЛАЦИЯ И ЗАСТРОЯВАНЕ

ПРОЕКТАНТИ:



ДЕСПЛАН ООД

e-mail: desplan@abv.bg ; <http://desplan.net>

телефони: 032 62 05 95, 0895 41 02 61
0876 989 184, 0896 802 352

ИЗГОТВИЛ:
инж. Св. К

Рег. № 0562 в ЦР на КИГ
Рег. № 12162 в ЦР на КИИП
Зап. № РД-15-9 /30.03.2006 на ИД на АК

М 1:1000

ЛИСТ 1