



РЕПУБЛИКА БЪЛГАРИЯ

МИНИСТЕРСТВО НА ОКОЛНАТА СРЕДА И ВОДИТЕ

Проект!

ЗАПОВЕД

№ ...../.....2020 г.

На основание чл. 12, ал. 6, във връзка с чл. 6, ал. 1, т. 1 и т. 2 от Закона за биологичното разнообразие и т. 2 от Решение № 122 от 02.03.2007 г. на Министерския съвет (ДВ, бр. 21/2007 г.), изменено с Решение № 52 от 05.02.2008 г. на Министерския съвет (ДВ, бр. 14/2008 г.), предвид Решение на Комисията 2009/93/ЕО от 12 декември 2008 г. за приемане, съгласно Директива 92/43/ЕО на Съвета, на втори актуализиран списък на териториите от значение за Общността в Континенталния биогеографски регион (нотифицирано под номер С (2008) 8039),

ОБЯВЯВАМ:

1. Защитена зона BG0000291 „Гора Шишманци“ в землищата на с. Шишманци, с. Болярино и гр. Раковски, община Раковски, област Пловдив, с обща площ 3 740.612 дка.

2. Предмет на опазване в защитена зона BG0000291 „Гора Шишманци“ са:

2.1. следните типове природни местообитания по чл. 6, ал. 1, т. 1 от Закона за биологичното разнообразие (ЗБР):

- 6210\* Полуестествени сухи тревни и храстови съобщества върху варовик (*Festuco-Brometalia*) (\*важни местообитания на орхидеи);

- 91F0 Крайречни смесени гори от *Quercus robur*, *Ulmus laevis* и *Fraxinus excelsior* или *Fraxinus angustifolia* покрай големи реки (*Ulmion minoris*);

2.2. местообитанията на следните видове *земноводни и влечуги* по чл. 6, ал. 1, т. 2 от ЗБР – Голям гребенест тритон (*Triturus karelinii*), Червенокоремна бумка (*Bombina bombina*), Шипоопашата костенурка (*Testudo hermanni*), Шипобедрена костенурка (*Testudo graeca*), Обикновена блатна костенурка (*Emys orbicularis*), Пъстър смок (*Elaphe sauromates*).

3. Защитената зона по т. 1 се обявява с цел:

3.1. опазване и поддържане на типовете природни местообитания, посочени в т. 2.1, местообитанията на посочените в т. 2.2 видове, техните популации и разпространение в границите на зоната, за постигане и поддържане на благоприятното им природозащитно състояние в Континенталния биогеографски регион;

3.2. увеличаване на приноса на защитената зона по отношение на площта на природно местообитание с код 6210;

3.3. подобряване на структурата и функциите на природните местообитания; посочени в т. 2.1;

3.4. подобряване на местообитанията на видовете Шипоопашата костенурка (*Testudo hermanni*), Шипобедрена костенурка (*Testudo graeca*), Обикновена блатна костенурка (*Emys orbicularis*) и Голям гребенест тритон (*Triturus karelinii*);

3.5. при необходимост подобряване на състоянието или възстановяване на типовете природни местообитания, посочени в т. 2.1., местообитания на посочени в т. 2.2. видове и техни популации.

4. Целите на защитената зона по т. 3 са определени съобразно важността на защитената зона за постигане и поддържане на благоприятното природозащитно състояние на типовете природни местообитания и видовете по т. 2 в Континенталния биогеографски регион, както и за свързаността и целостта на мрежата от защитени зони в страната, като част от Европейската екологична мрежа Натура 2000. Те определят и приоритетите при планиране и прилагане на мерки в защитената зона.

5. Приоритетни за опазване в защитената зона са типовете природни местообитания и видовете по т. 2, за които са определени цели за подобряване в т. 3.

6. Пълният опис на координатите на точките, определящи границата на защитена зона BG0000291 „Гора Шишманци“ е посочен в Приложението, неразделна част от настоящата заповед.

7. Стандартният формуляр с данни и оценки за защитената зона, както и картен материал с границите ѝ са налични и се съхраняват в Министерство на околната среда и водите, РИОСВ – Пловдив и на интернет страницата на информационната система за защитените зони от екологична мрежа Натура 2000.

8. В границите на защитената зона се забранява:

8.1. провеждане на състезания с моторни превозни средства извън съществуващи пътища (вкл. горски, селскостопански, ведомствени такива);

8.2. движение на мотоциклети, ATV, UTV и бързите извън съществуващи пътища (вкл. горски, селскостопански, ведомствени такива) в неурбанизирани територии, освен при бедствия, извънредни ситуации и за провеждане на противопожарни, аварийни, контролни и спасителни дейности;

8.3. търсене и проучване на общоразпространени полезни изкопаеми (строителни и скалнооблицовъчни материали), разкриване на нови и разширяване на концесионните площи за добив на общоразпространени полезни изкопаеми (строителни и скалнооблицовъчни материали). Забраната не се прилага в случаите, в които към датата на обнародване на заповедта в „Държавен вестник“ има започната процедура за предоставяне на разрешения за търсене и/или проучване, и/или за предоставяне на концесия за добив по Закона за подземните богатства и по Закона за концесиите, или е започнала процедура за съгласуването им по реда на глава шеста от Закона за опазване на околната среда и/или чл. 31 от ЗБР, или е подадено заявление за регистриране на търговско откритие;

8.4. постоянно съхраняване и депониране на отпадъци;

8.5. промяната на предназначението и на начина на трайно ползване, разораването, залесяването и превръщането в трайни насаждения на ливади, пасища и мери;

8.6. въвеждане на неместни растителни видове в ливади, пасища, мери и горските територии;

8.7. употребата на пестициди, минерални, листоподхранващи и микроторове, както и на биологично активни вещества, които не са получили биологична и токсикологична регистрация от специализираните комисии и съвети към Министерството на земеделието, храните и горите, Министерството на здравеопазването и Министерството на околната среда и водите;

8.8. употребата на минерални торове в пасища, мери, изоставени орни земи и горски територии, както и на продукти за растителна защита от професионална категория на употреба освен при каламитет и епифитотия;

8.9. използване на органични утайки от промишлени и други води и битови отпадъци за внасяне в земеделските земи, без разрешение от специализираните органи на Министерството на земеделието, храните и горите и когато концентрацията на тежки метали, металоиди и устойчиви органични замърсители в утайките превишава фонните концентрации съгласно приложение № 1 от Наредба № 3 от 2008 г. за нормите за допустимо съдържание на вредни вещества в почвите (ДВ, бр. 71 от 2008 г.);

Заповед за обявяване на защитена зона BG0000291 „Гора Шишманци“

8.10. използването на води за напояване, които съдържат вредни вещества и отпадъци над допустимите норми;

8.11. палене на стърнища, слогове, крайпътни ивици и площи със суха растителност;

8.12. намаляване на площта на горите във фаза на старост под 10% от общата площ на горския тип природно местообитание по т.2.1. в защитената зона.

9. Горският тип природно местообитание по т. 2.1. се стопанисва в съответствие с разпоредбите на Глава четвърта от Наредба № 8 от 05.08.2011 г. за сечите в горите (обн. ДВ, бр.64/2011г. изм. и доп.).

10. Мерки за постигане целите на опазване на защитената зона са определени или могат да се определят също в:

10.1. решения, издавани по реда на чл. 31 от ЗБР;

10.2. горскостопанските и ловностопанските планове и програми;

10.3. плана за управление на речните басейни в Източнобеломорски район за басейново управление на водите;

10.4. националния план за действие за енергията от възобновяеми източници;

10.5. планове за действие за видове;

10.6. други планове, програмни и стратегически документи.

11. В границите на защитената зона се препоръчва:

11.1. поддържането на обработваеми земи, които не са включени в сеитбооборот 5 или повече години, като ливада, пасище или мера;

11.2. промяната на начина на трайно ползване на обработваеми земи, които не са включени в сеитбооборот 5 или повече години в „ливада“, „пасище“ или „мера“;

11.3. запазване и поддържане на съществуващите постоянни пасища, мери и ливади от нежелана растителност - орлова папрат (*Pteridium aquilinum*), чемерика (*Veratrum spp.*), айлант (*Ailanthus altissima*), аморфа (*Amorpha fruticosa*) и други инвазивни чужди видове (ИЧВ) съгласно списъка с ИЧВ, които засягат Съюза (създаден и актуализиран с регламенти за изпълнение на Комисията в съответствие с Регламент (ЕС) № 1143/2014 на Европейския парламент и на Съвета);

11.4. възстановяване и поддържане на затревени площи, като такива с висока природна стойност чрез:

- косене ръчно или с косачки за бавно косене, от центъра към периферията или от единия край на площта към другия с ниска скорост, като окосената трева се изсушава и събира на купове или се изнася от парцела;

- чрез паша, като се поддържа гъстота на животинските единици на цялата пасищна площ на стопанството, на която се извършва пашата, от 0,3 до 1 ЖЕ/ха;

11.5. създаването на камени купчини и малки водни площи след предварително съгласуване с РИОСВ - Пловдив;

11.7. запазване и където е уместно възстановяване на типовоспецифичните хидроморфологични условия в природно местообитание с код 91F0, както и подобряване на видовия състав на природното местообитание;

11.8. насърчаване на устойчивото управление на горите, чрез запазване на биотопните дървета и на достатъчно количество мъртва дървесина в горските екосистеми, избягване на залесяването с неместни дървесни видове и произходи и съобразяване на интензивността на дърводобива с растежния потенциал на дървостойките и предназначението на горите, както и изсичането/подмяната на горскодървесната растителност.

12. Режим на дейности, подлежащи на съгласуване/одобрение: планове, програми, проекти и инвестиционни предложения, които не са непосредствено свързани или необходими за управлението на защитените зони и които поотделно или във взаимодействие с други планове, програми, проекти или инвестиционни предложения могат да окажат значително отрицателно

*Заповед за обявяване на защитена зона BG0000291 „Гора Шишманци“*

въздействие върху защитените зони, се подлагат на оценка за съвместимостта им с предмета и целите на опазване на съответната защитена зона, съгласно чл. 31 от ЗБР и Наредбата по чл. 31а от същия закон.

13. Настоящата заповед не отменя забраните и ограниченията на дейности, наложени по силата на други нормативни и административни актове.

14. Нарушителите на тази заповед се наказват съгласно административнонаказателните разпоредби от ЗБР.

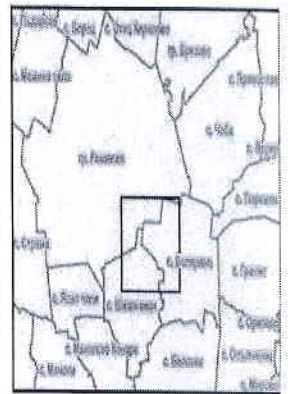
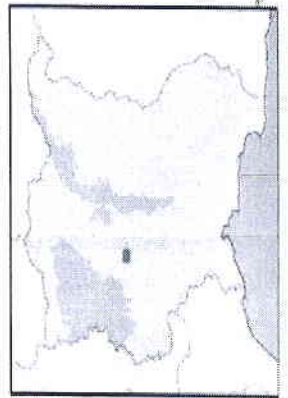
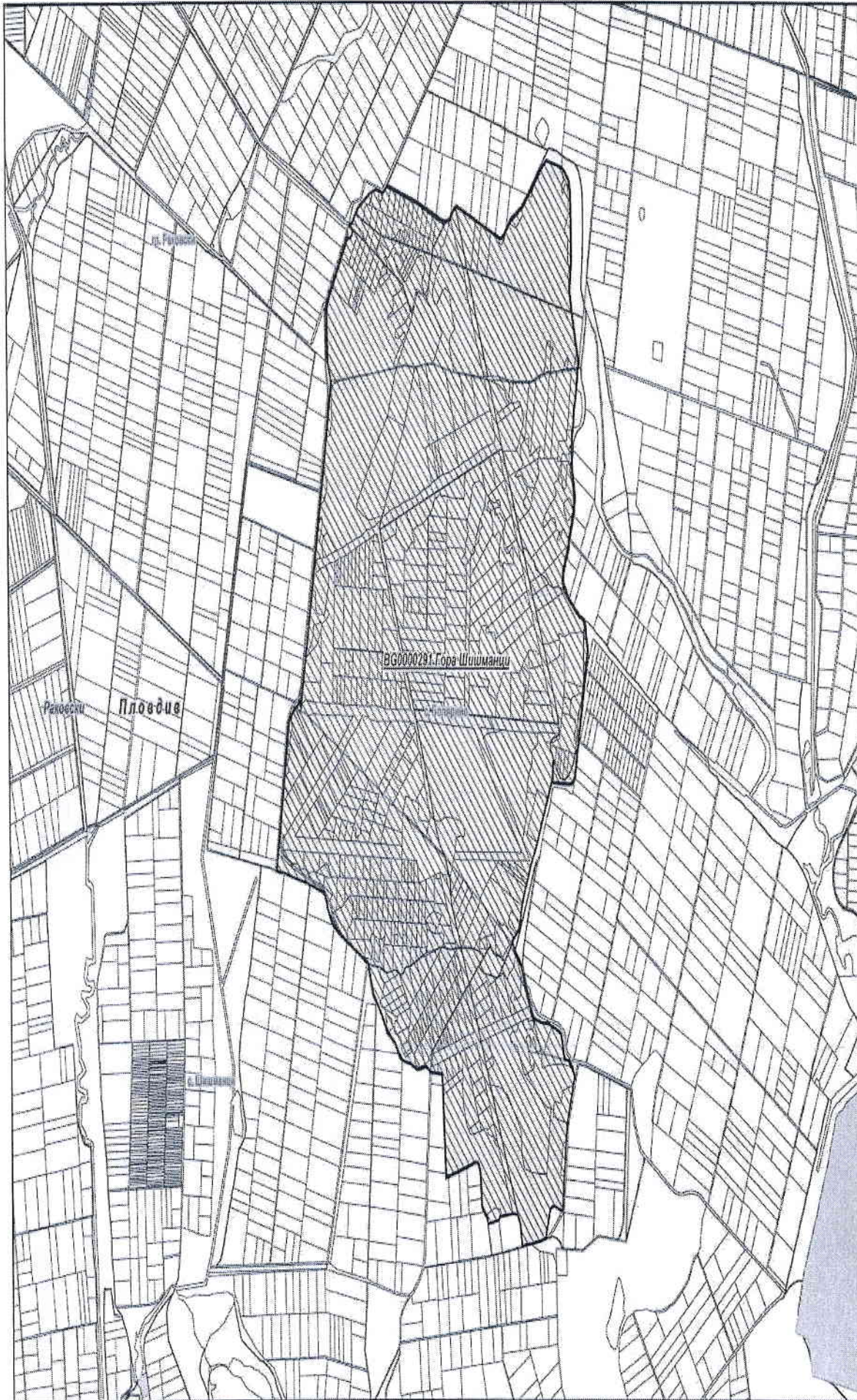
15. Защитена зона BG0000291 „Гора Шишманци“ да се впише в регистрите на защитените зони, водени в МОСВ и РИОСВ – Пловдив.

16. Заповедта влиза в сила от обнародването ѝ в „Държавен вестник“.

17. Заповедта не подлежи на обжалване.

**ЕМИЛ ДИМИТРОВ: XXX**

*Министър на околната среда и водите*



**Биогеографски райони**

- Алпийски
- Черноморски
- Континентален

- Защитена зона
- Области
- Общини
- Землища

**Вид територия (КВС)**

- Селско стопанство
- Горско стопанство
- Населени места
- Повърхностни води



1:15 000

